



ΕΦΗΜΕΡΙΣ ΤΗΣ ΚΥΒΕΡΝΗΣΕΩΣ

ΤΗΣ ΕΛΛΗΝΙΚΗΣ ΔΗΜΟΚΡΑΤΙΑΣ

ΑΘΗΝΑ
19 ΜΑΪΟΥ 1987

ΤΕΥΧΟΣ ΤΕΤΑΡΤΟ

ΑΡΙΘΜΟΣ ΦΥΛΛΟΥ
435

ΠΕΡΙΕΧΟΜΕΝΑ

ΠΟΛΕΟΔΟΜΙΑ ΑΠΟΦΑΣΕΙΣ

- Καθορισμός Ζώνης Οικιστικού Ελέγχου (Ζ.Ο.Ε.) κατωτάτου ορίου κατάτμησης και λοιπών όρων και περιορισμών δόμησης στην εκτός του εγκεκριμένου ρυμοτομικού σχεδίου και εκτός ορίων οικισμών του έτους 1923 περιοχή «Βλητέ» της κοινότητας Σούδας (ν. Χανίων). 1
- Τροποποίηση ρυμοτομικού σχεδίου Δήμου Νίκαιας στο Ο.Τ. μεταξύ των οδών Κρίτωνος, Θεμιστοκλέους, Μετσόβου, Παλαμά Ν. Πειραιά. 2
- Τροποποίηση ρυμοτομικού σχεδίου Δήμου Νίκαιας της οδού Αγίας Λαύρας Ν. Πειραιά. 3
- Τροποποίηση ρυμοτομικού σχεδίου Δήμου Βούλας με διάνοιξη πεζοδρόμου στο Ο.Τ. 105 Ν. Πειραιά. 4
- Τροποποίηση του εγκεκριμένου ρυμοτομικού σχεδίου της πρασιάς που προβλέπεται στη μία μόνο οικ. γραμμή του Τμήματος της οδού Σκουλούδη μεταξύ της Ακτής Θεμιστοκλέους και της οδού Μπότταση. 5
- Τροποποίηση σχεδίου πόλεως Τρικάλων 6

ΠΟΛΕΟΔΟΜΙΑ ΑΠΟΦΑΣΕΙΣ

Αριθ. 28798/1432 (1)

Καθορισμός Ζώνης Οικιστικού Ελέγχου (Ζ.Ο.Ε.) κατωτάτου ορίου κατάτμησης και λοιπών όρων και περιορισμών δόμησης στην εκτός του εγκεκριμένου ρυμοτομικού σχεδίου και εκτός ορίων οικισμών του έτους 1923 περιοχή «Βλητέ» της κοινότητας Σούδας (ν. Χανίων).

Ο ΥΠΟΥΡΓΟΣ

ΠΕΡΙΒΑΛΛΟΝΤΟΣ, ΧΩΡΟΤΑΞΙΑΣ ΚΑΙ ΔΗΜ. ΕΡΓΩΝ

Έχοντας υπόψη

1. Τις διατάξεις του ν. 1337/1983 (ΦΕΚ 33/Α) και ειδικότερα τις παραγράφους 1 και 2 του άρθρου 29.
2. Τις διατάξεις του ν. 1558/85 (ΦΕΚ 137/Α) και ειδικότερα το άρθρο 23 παράγραφος 1.
3. Τις διατάξεις του ν. 1647/1986 (ΦΕΚ 141/Α) και ειδικότερα το άρθρο 12 παράγραφος 5.
4. Την υπ' αριθ. 1/1987 γνωμοδότηση του κοινοτικού συμβουλίου Σούδας.

5. Την υπ' αριθ. 1/1987 γνωμοδότηση του Συμβουλίου Χωροταξίας, Οικισμού και Περιβάλλοντος του ν. Χανίων, αποφασίζουμε:

Άρθρο 1

Καθορίζεται Ζώνη Οικιστικού Ελέγχου (Ζ.Ο.Ε.) στην εκτός σχεδίου και εκτός ορίων οικισμών προ του 1923 περιοχή «Βλητέ» της κοινότητας Σούδας του νομού Χανίων όπως τα όρια φαίνονται με κόκκινη γραμμή στο σχετικό διάγραμμα σε κλίμακα 1:1000, που θεωρήθηκε από τον Προϊστάμενο της Δ/σης Πολεοδομικών Εφαρμογών με την υπ' αριθ. 28798/1987 πράξη του και που συνοπτικό του αντίτυπο δημοσιεύεται με την παρούσα απόφαση.

Άρθρο 2

1. Απαγορεύεται οποιαδήποτε κατάτμηση.

2. Μέσα στις ΖΟΕ καθορίζονται περιοχές Α και Β όπως φαίνονται στο ίδιο διάγραμμα με τις κατωτέρω χρήσεις και όρους και περιορισμούς δόμησης.

α) Περιοχή Α: Περιλαμβάνει γεωργική γη, στην οποία επιτρέπεται η ανέγερση γεωργικής αποθήκης και αντλητικών εγκαταστάσεων εμβαδού 100 τ.μ. μέγιστου ύψους 4,50 μ. και αριθμό ορόφων 1 και τμήματα δασικής έκτασης, τα οποία υπάγονται στις διατάξεις του ν. 998/79 «περί προστασίας δασών».

β) Περιοχή Β: Στην περιοχή αυτή επιτρέπεται η ανέγερση κατοικιών, ξενώνα και βοηθητικών κτισμάτων.

– Μέγιστος συντελεστής δόμησης όλης της περιοχής της Ζώνης Οικιστικού Ελέγχου 0,015.

– Μέγιστο ύψος κτιρίου 7,50 μ. μετρούμενο από το γύρω έδαφος αυτού (φυσικό ή διαμορφωμένο).

– Επιτρέπεται η κατασκευή υπογείων χώρων για βοηθητικές χρήσεις κάτω από τα περιγράμματα των κτιρίων και υπόγειας σήραγγας μεταφοράς των δικτύων εγκαταστάσεων που θα συνδέει τα κτίρια μεταξύ τους.

– Επιτρέπεται η κατασκευή περισσότερων του ενός κτιρίων εντός του γηπέδου.

Άρθρο 3

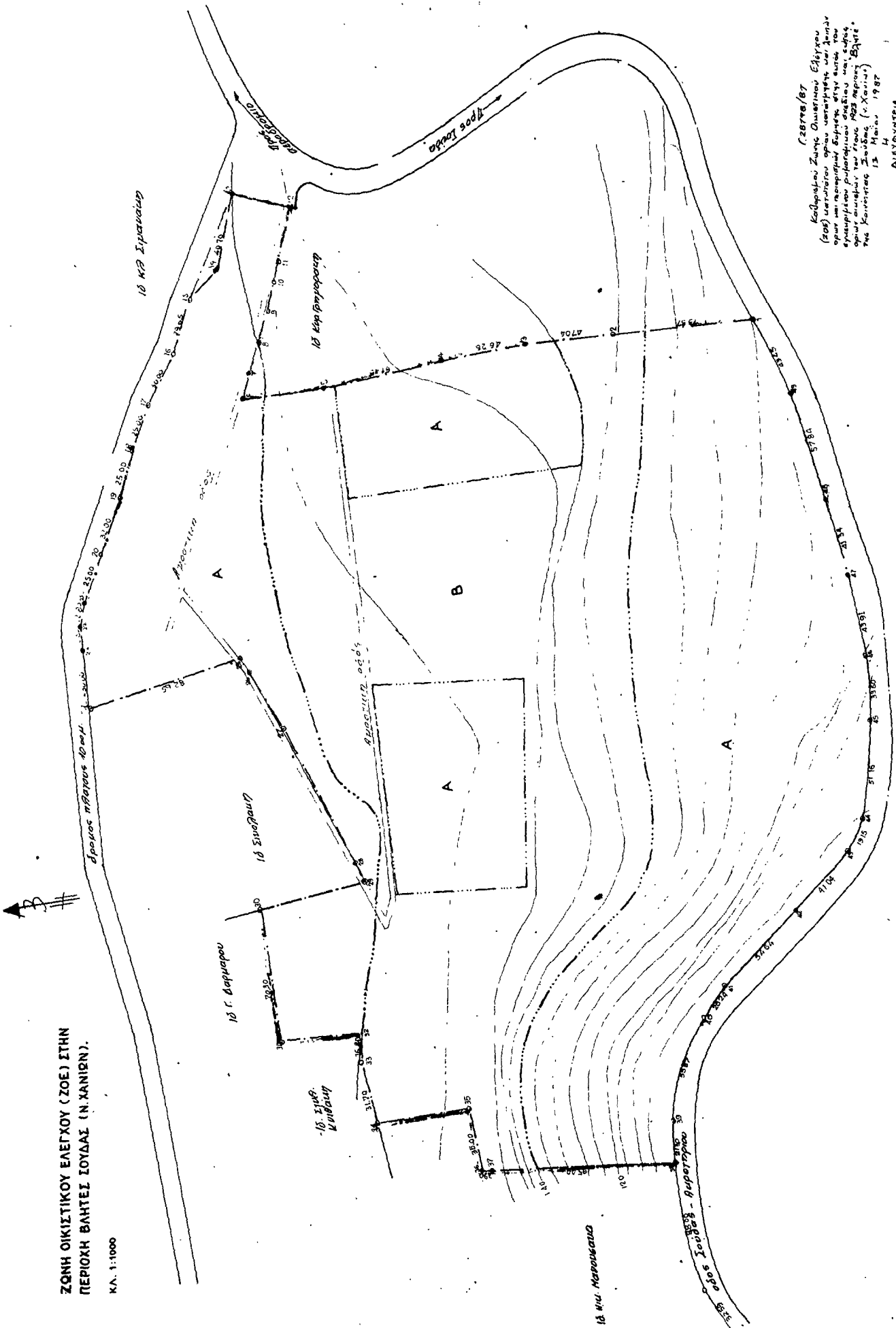
Η ισχύς της παρούσας απόφασης αρχίζει από τη δημοσίευσή της στην Εφημερίδα της Κυβερνήσεως.

Αθήνα, 13 Μαΐου 1987

Ο ΥΠΟΥΡΓΟΣ
ΕΥΑΓΓΕΛΟΣ ΚΟΥΛΟΥΜΠΗΣ

ΖΩΝΗ ΟΙΚΙΣΤΙΚΟΥ ΕΛΕΓΧΟΥ (ΖΟΕ) ΣΤΗΝ ΠΕΡΙΟΧΗ ΒΑΝΤΕΙ ΙΟΥΔΑΣ (Ν. ΧΑΛΚΙΔΑΣ).

Κ.Α. 1:1000



26786/87
 Κατάσταση Ζώνης Οικιστικού Ελέγχου
 (ΖΟΕ) υπαίτητων ορίων κοινότητας Ν. Χαλκίδας
 όπου μελετήθηκαν επίσης επί τη βάση του
 σχεδίου χωροταξικού ελέγχου και της
 οριζοντιογραφίας του Ν. Χαλκίδας (Ν. Χαλκίδας)
 της Κοινότητας Σοφίας (Ν. Χαλκίδας)
 13 Μαΐου 1987
 ΔΙΕΥΘΥΝΤΡΙΑ

Π.Δ.Σ. ΓΡ. 1414

Αριθ. 413064/1677

(2)

Τροποποίηση ρυμοτομικού σχεδίου Δήμου Νίκαιας στο Ο.Τ. μεταξύ των οδών Κρίτωνος, Θεμιστοκλέους, Μετσόβου, Παλαμά Ν. Πειραιά.

Ο ΝΟΜΑΡΧΗΣ Δ/ΤΟΣ ΠΕΙΡΑΙΑ

Έχοντας υπόψη:

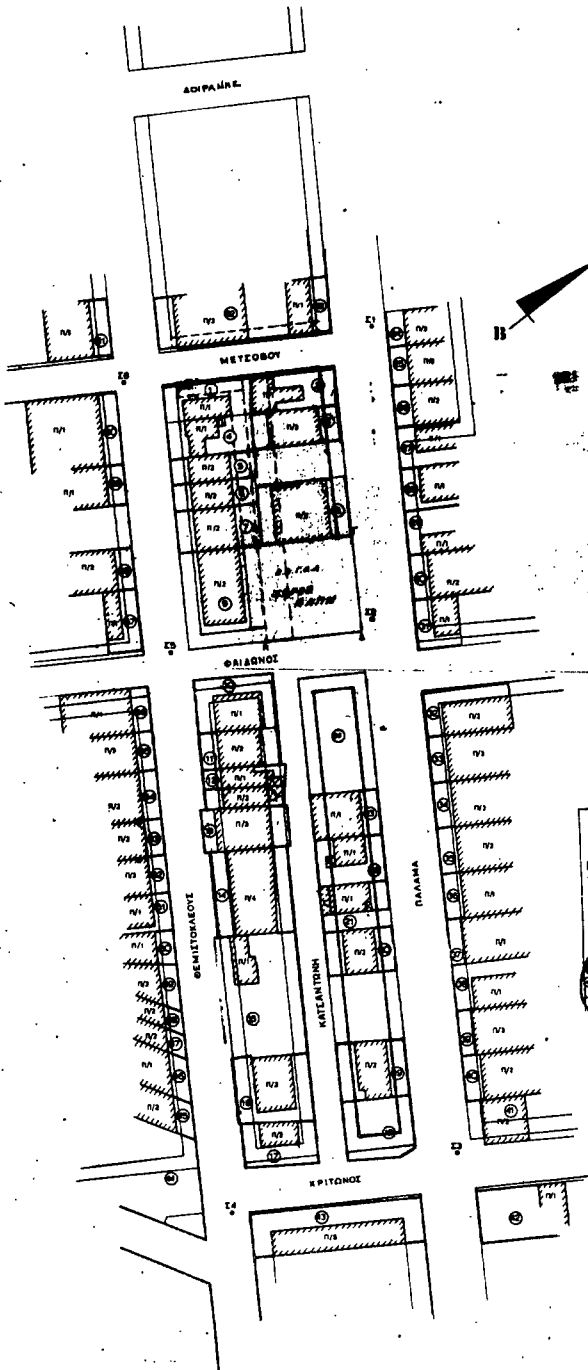
1. Το Ν. Δ/γμα της 17.7/16.8.1923.
2. Την αριθ. 2 του άρθρου 4 του Ν. 622/77.
3. Το Β. Δ/γμα 183/9.5.86 (ΦΕΚ 70/Α/5.6.86).
4. Το Ν. Δ/γμα 147/72 «περί διοικήσεως μείζονος πρωτευούσης».
5. Την εγκύκλιο με αριθ. Α.7/13.1/17/11.12.72.
6. Το Π. Δ/γμα 910/77 «περί Οργανισμού Υ.Δ.Ε.».
7. Τον Ν. 1032/80 περί Υ.Χ.Ο.Π.
8. Τον Ν. 1558/85 περί Υ.Π.Ε.ΧΩ.ΔΕ.
9. Τους Ν. 1232/82 και 1235/82.
10. Την υπουργική απόφαση 7524/1151/83 (ΦΕΚ 767/Β/83).
11. Την με αρ. 435/86 απόφαση του Δημ. Συμβουλίου του Δήμου Νίκαιας.
12. Την γνωμοδότηση του Ν.Σ.Π.Ε.ΧΩ-ΔΕ., από την συνεδρίαση της 6.3.87 πρακτ. 9' αποφρασιζομε:

Εγκρίνουμε την τροποποίηση του εγχ. ρυμοτ. σχεδίου του Δήμου Νίκαιας. Με τον αποχαρακτηρισμό του Ο.Τ. που περιλαμβάνει από τις οδούς Κρίτωνος, Κατσαντώνη, Φαίδωνος, Παλαμά από χώρο πρασίνου σε οικοδομήσιμο και επιβολή πρασιάς πλάτους 30 μ., 2) Την κατάργηση τμήματος της οδού Κατσαντώνη μεταξύ Μετσόβου και Φαίδωνος και τον μερικό αποχαρακτηρισμό του Ο.Τ. που περιλαμβάνει από τις οδούς Φαίδωνος, καταργούμενα τμήματα οδού Κατσαντώνη, Μετσόβου, Παλαμά από χώρο πρασίνου σε οικοδομήσιμο. Ο χώρος με στοιχεία ΑΒΓΔΑ εξακολουθεί να παραμένει χώρος πρασίνου, 3) Την κατάργηση της πρασιάς επί του τμήματος της οδού Κατσαντώνη που καταργείται, 4) Την κατάργηση της πρασιάς των οικοπέδων επί της οδού Μετσόβου του Ο.Τ. που περιλαμβάνει από τις οδούς Θεμιστοκλέους, Μετσόβου, Κατσαντώνη, Φαίδωνος, όπως φαίνονται στο τοπογραφικό διάγραμμα που συνοδεύει την απόφαση.

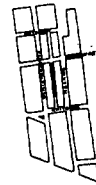
Η απόφαση αυτή να δημοσιευθεί στην Εφημερίδα της Κυβερνήσεως.

Πειραιάς, 27 Μαρτίου 1987

Ο Νομάρχης
Α. ΦΟΥΡΑΣ



ΔΙΑΓΡΑΜΜΑ ΠΡΑΣΙΑΣ 1:500




ΣΥΝΟΠΤΙΚΟ ΠΙΝΑΚΑ

ΑΝΤΙΣΤΟΙΧΙΑ	ΕΠΩΝΥΜΙΑ	ΑΡΙΘ.	ΕΠΩΝΥΜΙΑ	ΑΡΙΘ.
1	Αντωνίου	95	Αντωνίου	126
2	Αντωνίου	96	Αντωνίου	127
3	Αντωνίου	97	Αντωνίου	128
4	Αντωνίου	98	Αντωνίου	129
5	Αντωνίου	99	Αντωνίου	130
6	Αντωνίου	100	Αντωνίου	131
7	Αντωνίου	101	Αντωνίου	132
8	Αντωνίου	102	Αντωνίου	133
9	Αντωνίου	103	Αντωνίου	134
10	Αντωνίου	104	Αντωνίου	135
11	Αντωνίου	105	Αντωνίου	136
12	Αντωνίου	106	Αντωνίου	137
13	Αντωνίου	107	Αντωνίου	138
14	Αντωνίου	108	Αντωνίου	139
15	Αντωνίου	109	Αντωνίου	140
16	Αντωνίου	110	Αντωνίου	141
17	Αντωνίου	111	Αντωνίου	142
18	Αντωνίου	112	Αντωνίου	143
19	Αντωνίου	113	Αντωνίου	144
20	Αντωνίου	114	Αντωνίου	145
21	Αντωνίου	115	Αντωνίου	146
22	Αντωνίου	116	Αντωνίου	147
23	Αντωνίου	117	Αντωνίου	148
24	Αντωνίου	118	Αντωνίου	149
25	Αντωνίου	119	Αντωνίου	150
26	Αντωνίου	120	Αντωνίου	151
27	Αντωνίου	121	Αντωνίου	152
28	Αντωνίου	122	Αντωνίου	153
29	Αντωνίου	123	Αντωνίου	154
30	Αντωνίου	124	Αντωνίου	155
31	Αντωνίου	125	Αντωνίου	156
32	Αντωνίου	126	Αντωνίου	157
33	Αντωνίου	127	Αντωνίου	158
34	Αντωνίου	128	Αντωνίου	159
35	Αντωνίου	129	Αντωνίου	160
36	Αντωνίου	130	Αντωνίου	161
37	Αντωνίου	131	Αντωνίου	162
38	Αντωνίου	132	Αντωνίου	163
39	Αντωνίου	133	Αντωνίου	164
40	Αντωνίου	134	Αντωνίου	165
41	Αντωνίου	135	Αντωνίου	166
42	Αντωνίου	136	Αντωνίου	167
43	Αντωνίου	137	Αντωνίου	168
44	Αντωνίου	138	Αντωνίου	169
45	Αντωνίου	139	Αντωνίου	170
46	Αντωνίου	140	Αντωνίου	171
47	Αντωνίου	141	Αντωνίου	172
48	Αντωνίου	142	Αντωνίου	173
49	Αντωνίου	143	Αντωνίου	174
50	Αντωνίου	144	Αντωνίου	175
51	Αντωνίου	145	Αντωνίου	176
52	Αντωνίου	146	Αντωνίου	177
53	Αντωνίου	147	Αντωνίου	178
54	Αντωνίου	148	Αντωνίου	179
55	Αντωνίου	149	Αντωνίου	180
56	Αντωνίου	150	Αντωνίου	181
57	Αντωνίου	151	Αντωνίου	182
58	Αντωνίου	152	Αντωνίου	183
59	Αντωνίου	153	Αντωνίου	184
60	Αντωνίου	154	Αντωνίου	185
61	Αντωνίου	155	Αντωνίου	186
62	Αντωνίου	156	Αντωνίου	187
63	Αντωνίου	157	Αντωνίου	188
64	Αντωνίου	158	Αντωνίου	189
65	Αντωνίου	159	Αντωνίου	190
66	Αντωνίου	160	Αντωνίου	191
67	Αντωνίου	161	Αντωνίου	192
68	Αντωνίου	162	Αντωνίου	193
69	Αντωνίου	163	Αντωνίου	194
70	Αντωνίου	164	Αντωνίου	195
71	Αντωνίου	165	Αντωνίου	196
72	Αντωνίου	166	Αντωνίου	197
73	Αντωνίου	167	Αντωνίου	198
74	Αντωνίου	168	Αντωνίου	199
75	Αντωνίου	169	Αντωνίου	200

ΝΟΜΑΡΧΙΑ ΠΕΙΡΑΙΑ
 ΠΡΟΒΛΕΤΗ ΠΡΟ ΑΡΙΘ. 413064/1677 ΑΠΟΦΑΣΗ
 ΤΗΣ ΤΡΟΠΟΠΟΙΗΣΗΣ ΤΟΥ ΣΧΕΔΙΟΥ
 ΔΗΜΟΥ ΝΙΚΑΙΑΣ ΣΤΟ Ο.Τ. ΜΕΤΑΞΥ
 ΤΩΝ ΟΔΩΝ ΚΡΙΤΩΝΟΣ - ΘΕΜΙΣΤΟΚΛΕΟΥΣ
 ΜΕΤΣΟΒΟΥ - ΠΑΛΑΜΑ

ΠΕΙΡΑΙΑΣ 27 - 3 - 1987
 Ο ΝΟΜΑΡΧΗΣ
 Α. ΦΟΥΡΑΣ



Αριθ. 406475/881/85

(3)

Τροποποίηση ρυμοτομικού σχεδίου Δήμου Νίκαιας της οδού Αγίας Λαύρας Ν. Πειραιά.

Ο ΝΟΜΑΡΧΗΣ Δ/ΤΟΣ ΠΕΙΡΑΙΑ

Έχοντας υπόψη:

1. Το Ν. Δ/γμα της 17.7/16.8.1923.
2. Την αριθ. 2 του άρθρου 4 του Ν. 622/77.
3. Το Π. Δ/γμα 183/9.5.86 (ΦΕΚ 70/Α/5.6.86).
4. Το Ν. Δ/γμα 1147/72 «περί διοικήσεως μείζονος πρωτευούσης».
5. Την εγκύκλιο με αριθ. Λ.7/13.1/17/11.12.72.
6. Το Π. Δ/γμα 910/77 «περί Οργανισμού Υ.Δ.Ε.».
7. Τον Ν. 1032/80 περί Υ.Χ.Ο.Π.
8. Τον Ν. 1558/85 περί Υ.Π.Ε.ΧΩ.ΔΕ.
9. Τους Ν. 1232/82 και 1235/82.
10. Την υπουργική απόφαση 7524/1151/83 (ΦΕΚ 767/Β/83).

11. Την με αρ. 411/85 απόφαση του Δημ. Συμβουλίου του Δήμου Νίκαιας.

12. Την γνωμοδότηση του Ν.Σ.Π.Ε.ΧΩ-ΔΕ., από την συνεδρίαση της 27.2.87, αποφασίζουμε:

Εγκρίνουμε την τροποποίηση του εγκ. ρυμοτ. σχεδίου του Δήμου Νίκαιας της οδού Αγίας Λαύρας με αποχαρακτηρισμό του τετραγώνου που περικλείεται από τις οδούς Δερβενακίων, Λαύρας, Θερμοπυλάν και Ικτινίου από χώρο πρασίνου σε Ο.Τ. όπως φαίνεται με κόκκινη γραμμή στο τοπογραφικό που συνοδεύει την απόφαση.

Η απόφαση αυτή να δημοσιευθεί στην Εφημερίδα της Κυβερνήσεως.

Πειραιάς, 17 Μαρτίου 1987

Ο Νομάρχης
Α. ΦΟΥΡΑΣ

ΝΟΜΑΡΧΙΑ ΑΤΤΙΚΗΣ Δ/ΤΟΣ ΠΕΙΡΑΙΑ
ΔΗΜΟΣ ΝΙΚΑΙΑΣ
ΤΕΧΝΙΚΗ ΥΠΗΡΕΣΙΑ

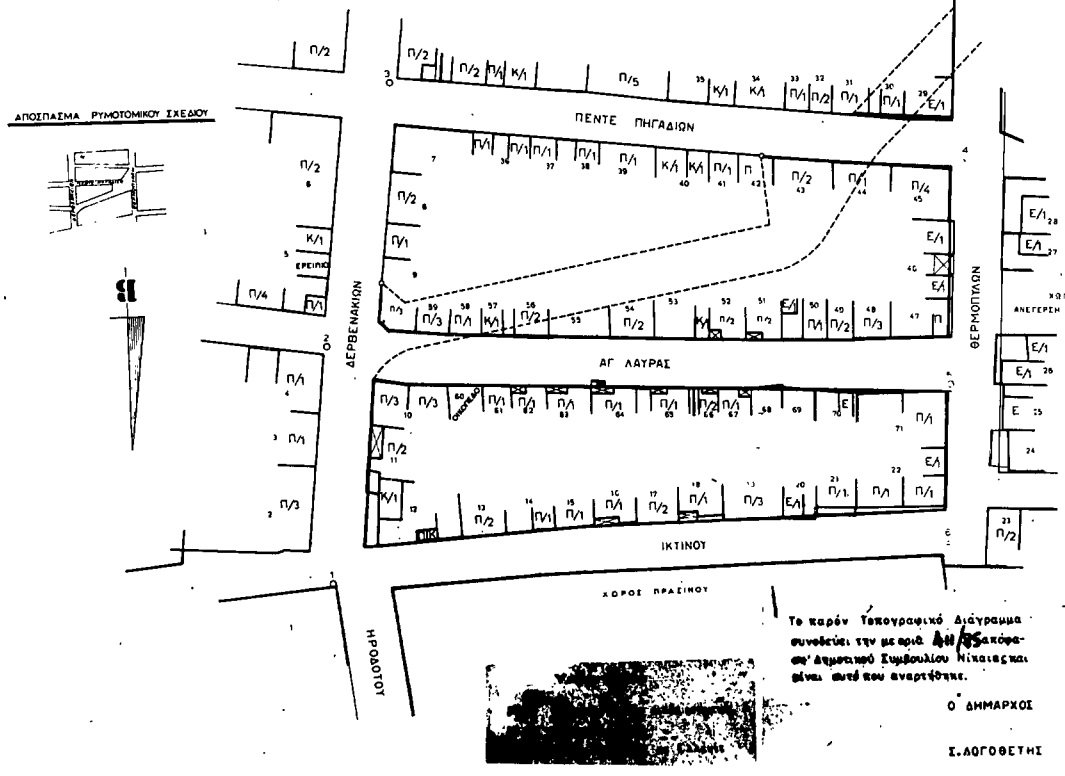

ΤΟΠΟΓΡΑΦΙΚΟ ΔΙΑΓΡΑΜΜΑ
ΟΙ ΟΔΟΙ ΤΕΤΡΑΓΩΝΩΝ ΜΕΤΑΞΥ ΤΩΝ ΟΔΩΝ ΔΕΡΒΕΝΑΚΙΩΝ-ΑΓ ΛΑΥΡΑΣ ΚΑΙ ΠΕΝΤΕ ΠΗΓΑΔΙΩΝ - ΘΕΡΜΟΠΥΛΩΝ - ΙΚΤΙΝΟΥ ΣΤΟΝ ΔΗΜΟ ΝΙΚΑΙΑΣ.

ΚΑΙΜΑΚΑ 1:500 Αρ.Σκ. 59

Νίκαια, Μάιος 1985
Ο Επιβλέπων
Ι. ΠΕΤΡΙΑΣ

Αθήνα, Μάιος 1985
Ο Σχετάζας
Γ. ΑΝΔΡΟΥΛΑΚΑΚΗΣ

ΑΡΙΘ. ΟΙΚΟΥ	ΟΝΟΜΑΤΕΠΩΝΥΜΟ ΙΔΙΟΚΤΗΤΗ	ΕΛΕΥΘΗΡΟ	ΑΓΕΤΕΣΤΗΜΗ	ΠΙΝΑΚΕΣ
1	Μάρκος Γεωργίου	19	41	Πενταγωνικό
2	Ζερβακίου Διονύσιου	176	42	Πενταγωνικό
3	Γεωργίου Δημητρίου	154	43	Πενταγωνικό
4	Κυριακού	152	44	Πενταγωνικό
5	Φουλά Ιωάννη	146	45	Πενταγωνικό
6	Καλαμάρας Βασίλειου	141	47	Πενταγωνικό
7	Λαζαρίδου Ευαγγελίας	140	48	Πενταγωνικό
8	Σταυρούλη	142	49	Πενταγωνικό
9	Μαργαρίτη Παύλου	140	50	Πενταγωνικό
10	Ζερβακίου Σπυρίδωνος	140	51	Πενταγωνικό
11	Ζερβακίου Ιωάννη	140	52	Πενταγωνικό
12	Ζερβακίου Γεωργίου	140	53	Πενταγωνικό
13	Κουκούλη Γεωργίου	140	54	Πενταγωνικό
14	Φωτεινός Φώτιος	140	55	Πενταγωνικό
15	Κουκούλη Αργύριου	140	56	Πενταγωνικό
16	Ζαχαριάδου Αργύριου	140	57	Πενταγωνικό
17	Μηλιγγάκης Γεωργίου	140	58	Πενταγωνικό
18	Παπαθανασίου Γεωργίου	140	59	Πενταγωνικό
19	Κουκούλη Γεωργίου	140	60	Πενταγωνικό
20	Κουκούλη Γεωργίου	140	61	Πενταγωνικό
21	Κουκούλη Γεωργίου	140	62	Πενταγωνικό
22	Κουκούλη Γεωργίου	140	63	Πενταγωνικό
23	Κουκούλη Γεωργίου	140	64	Πενταγωνικό
24	Κουκούλη Γεωργίου	140	65	Πενταγωνικό
25	Κουκούλη Γεωργίου	140	66	Πενταγωνικό
26	Κουκούλη Γεωργίου	140	67	Πενταγωνικό
27	Κουκούλη Γεωργίου	140	68	Πενταγωνικό
28	Κουκούλη Γεωργίου	140	69	Πενταγωνικό
29	Κουκούλη Γεωργίου	140	70	Πενταγωνικό
30	Κουκούλη Γεωργίου	140	71	Πενταγωνικό
31	Κουκούλη Γεωργίου	140	72	Πενταγωνικό
32	Κουκούλη Γεωργίου	140	73	Πενταγωνικό
33	Κουκούλη Γεωργίου	140	74	Πενταγωνικό
34	Κουκούλη Γεωργίου	140	75	Πενταγωνικό
35	Κουκούλη Γεωργίου	140	76	Πενταγωνικό
36	Κουκούλη Γεωργίου	140	77	Πενταγωνικό
37	Κουκούλη Γεωργίου	140	78	Πενταγωνικό
38	Κουκούλη Γεωργίου	140	79	Πενταγωνικό
39	Κουκούλη Γεωργίου	140	80	Πενταγωνικό
40	Κουκούλη Γεωργίου	140	81	Πενταγωνικό



Αριθ. 411513/1521

Τροποποίηση ρυμοτομικού σχεδίου Δήμου Βούλας με διάνοιξη πεζοδρόμου στο Ο.Τ. 105 Ν. Πειραιά.

Ο ΝΟΜΑΡΧΗΣ Δ/ΤΟΣ ΠΕΙΡΑΙΑ

Έχοντας υπόψη:

1. Το Ν. Δ/γμα της 17.7/16.8.1923.
2. Την αριθ. 2 του άρθρου 4 του Ν. 622/77.
3. Το Π. Δ/γμα 183/9.5.86 (ΦΕΚ 70/Α/5.6.86).
4. Το Ν. Δ/γμα 1147/72 «περί διοικήσεως μείζονος πρωτευούσης».
5. Την εγκύκλιο με αριθ. Λ.7/13.1/17/11.12.72.
6. Το Π. Δ/γμα 910/77 «περί Οργανισμού Υ.Δ.Ε.».
7. Τον Ν. 1032/80 περί Υ.Χ.Ο.Π.
8. Τον Ν. 1558/85 περί «Κυβερνήσεως και Κυβερνητικών Οργάνων», άρθ. 24 παρ. 1.

(4)

9. Τους Ν. 1232/82 και 1235/82.

10. Την υπουργική απόφαση 7524/1151/83 (ΦΕΚ 767/Β/83).

11. Την με αρ. 50/738/81 γνωμοδότηση του Σ.Α.Ε. (τμήμα Οικισμού).

12. Την με αρ. 539/86 γνωμοδότηση του Ν.Σ.Π.Ε.Χ.Ω-ΔΕ., αποφασίζουμε:


Εγκρίνουμε την τροποποίηση του εγχ. ρυμοτ. σχεδίου του Δήμου Βούλας με διάνοιξη πεζοδρόμου στο Ο.Τ. 105 από Σφοκλέους μέχρι Σπετσών, όπως φαίνεται σημειωμένος με κόκκινη και πράσινη γραμμή στο σχεδιάγραμμα που συνοδεύει την απόφαση.

Η απόφαση αυτή να δημοσιευθεί στην Εφημερίδα της Κυβερνήσεως.

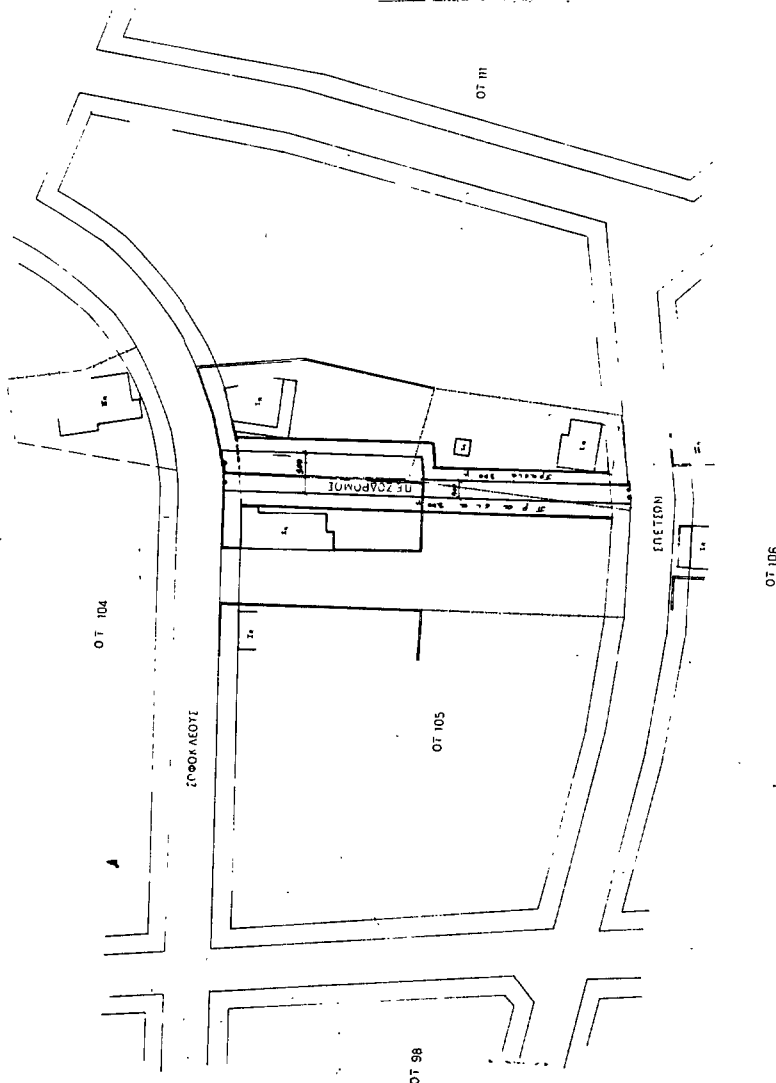
Πειραιάς, 30 Οκτωβρίου 1986

Ο Νομάρχης
Α. ΦΟΥΡΑΣ

ΤΟΠΟΓΡΑΦΙΚΟ ΔΙΑΓΡΑΜΜΑ
πρότεινομένης τροποποίησης στο ΟΤ 105
Θέση Νέα Καλύμνος Βούλας
κλίμακα 1:500



ΦΕΒΡΟΥΑΡΙΟΣ 86
Ο ΜΗΧΑΝΙΚΟΣ



Αριθ. 15953/812

(5)

Τροποποίηση του εγκεκριμένου ρυμοτομικού σχεδίου της πρασιάς που προβλέπεται στη μία μόνο οικ. γραμμή του Τμήματος της οδού Σκουλούδη μεταξύ της Ακτής Θεμιστοκλέους και της οδού Μπότσαρη.

Ο ΝΟΜΑΡΧΗΣ ΠΕΙΡΑΙΑ

Έχοντας υπόψη:

- 1) Τις διατάξεις του Ν. 3200/195 περί Διοικητικής Αποκέντρωσης.
- 2) Τις διατάξεις του υπ' αριθμ. 532/1970 Ν.Δ./τος περί συμπληρώσεως των διατάξεων περί διοικητικής αποκέντρωσης.
- 3) Την με αριθμ. Α.9/1.8/3/9.8.1971 κοινή απόφαση των Πρωθυπουργού και Υπουργού των Εσωτερικών περί Οργανώσεως των Νομαρχιών.
- 4) Τις διατάξεις του Ν.Δ./τος 1147/8.5.1972 περί Διοικήσεως της Μείζονος Πρωτευούσης.
- 5) Τις διατάξεις του υπ' αριθ. 805/30.12.1972 Β.Δ./τος περί καθορισμού των κατά την παρ. 1 του άρθρου 5 του Ν.Δ. 1147/8.5.1972 διατηρουμένων υπέρ του Νομάρχου Αττικής αρμοδιοτήτων επί αντικειμένων του Υπ. Δημ. Έργων.
- 6) Τις διατάξεις του Π.Δ. 910/77 περί Οργανισμού Υπ. Δημ. Έργων και της υπ' αριθμ. Α.7/13.1/17/11.12.1972 περί οργανώσεως των υπηρεσιών της Νομαρχίας Αττικής αρμοδιότητος Υπ. Δημ. Έργων.
- 7) Τις διατάξεις του από 17.7.1923 Δ/τος περί σχεδίων Πόλεων κλπ. ως τροποποιήθησαν μεταγενεστέρως.
- 8) Τις διατάξεις του Γ.Ο.Κ. 1985.
- 9) Τις διατάξεις του Ν. 5269/31 περί αδειών οικοδομής κλπ. επί των ρυμοτομουμένων ακινήτων ως και το από 7.5.1936 Β.Δ. περί εκτελέσεως της παρ. 3 του άρθρου 6 του ανωτέρω Νόμου, ως ισχύουν μετά από τις διατάξεις του Α.Ν. 625/1968 περί συμπληρώσεως κλπ. των γενικών περί σχεδίων πόλεων διατάξεων και των Ν. 653/77 και Ν. 651/77 ως ισχύουν σήμερα.
- 10) Τις διατάξεις τους Ν.Δ. 690/48 και του Π.Δ. 178/27.2.81 περί μεταβιβάσεως πολεοδομικών αρμοδιοτήτων στο Δήμο Πειραιώς.

11) Το από 20.5.1938 Διάταγμα (ΦΕΚ 198.Α/26.5.38) που ισχύει στην περιοχή Πειραιώς και ειδικότερα στην οδό Σκουλούδη Ακτή Θεμιστοκλέους μέχρι Μπότσαρη.

12) Την υπ' αριθμ. 3.3041/3652/23.10.85 γνωμοδότηση της Επιτροπής Πολεοδομίας του Δήμου Πειραιά.

13) Τις υπ' αριθμ. 207/83 και 562/85 αποφάσεις του Δημοτικού Συμβουλίου που γνωμοδοτούν υπέρ της τροποποιήσεως του εγκεκριμένου ρυμοτομικού Σχεδίου της Πόλης του Πειραιά στην οδό Σκουλούδη μεταξύ Ακτής Θεμιστοκλέους και Μπότσαρη (αρ. εγκ. Νομαρχίας Πειραιά 33278/12.11.85).

14) Το υπ' αριθμ. 15 πρακτικό της από 24.4.87 Συνεδριάσεως του Νομαρχιακού Συμβουλίου Χωροταξίας, Οικισμού και Περιβάλλοντος ΝΕΧΟΠ που ομόφωνα γνωμοδοτεί και εισηγείται υπέρ της έγκρισης της τροπ./σης σύμφωνα με τη γνώμη του Δημ. Συμβουλίου και την εισήγηση της υπηρεσίας.

15) Την υπ' αριθμ. 15180/785 εισήγηση των μελών της Υπηρεσίας Πολεοδομίας Δήμου Πειραιά που όμοια γνωμοδοτεί και εισηγείται υπέρ της εκδόσεως Νομαρχιακής αποφάσεως που θα τροποποιηθεί το εγκεκριμένο ρυμοτομικό σχέδιο στην οδό Σκουλούδη μεταξύ Ακτής Θεμιστοκλέους και Μπότσαρη του Δήμου Πειραιά, αποφασίζουμε:

Υπέρ της τροπ./σεως του εγκεκριμένου ρυμοτομικού σχεδίου της πρασιάς που προβλέπεται στη μία μόνο οικοδ. γραμμή του τμήματος της οδού Σκουλούδη μεταξύ της Ακτής Θεμιστοκλέους και της Μπότσαρη, όπως ειδικότερα σημειώνεται με κόκκινη γραμμή στα συνημμένα σχέδια.

Πειραιάς, 24 Απριλίου 1987

Ο Νομάρχης
ΑΝΔΡΕΑΣ ΦΟΥΡΑΣ

Τοπογραφικό Διαγράμμα
υφιστάμενης κατασκευής στην
οδό Σουλίου μετεξέλιξη Μλοισβ
ή αυτή θεμελιώδους-Πλειοψηφίας
Σλίπα 1:200

ΥΠΟΜΝΗΜΑ

1^η Σημάτων & προσηκόντων του 1938 και υφιστάμενου
μικρή επίμετρον.

2^η Σημάτων σταθμών, ως η τεκμήριον περίγραφοι της υπ.
αριθ. 1945/40 διοικητικής άδειας Δ. Σπυριδίου.

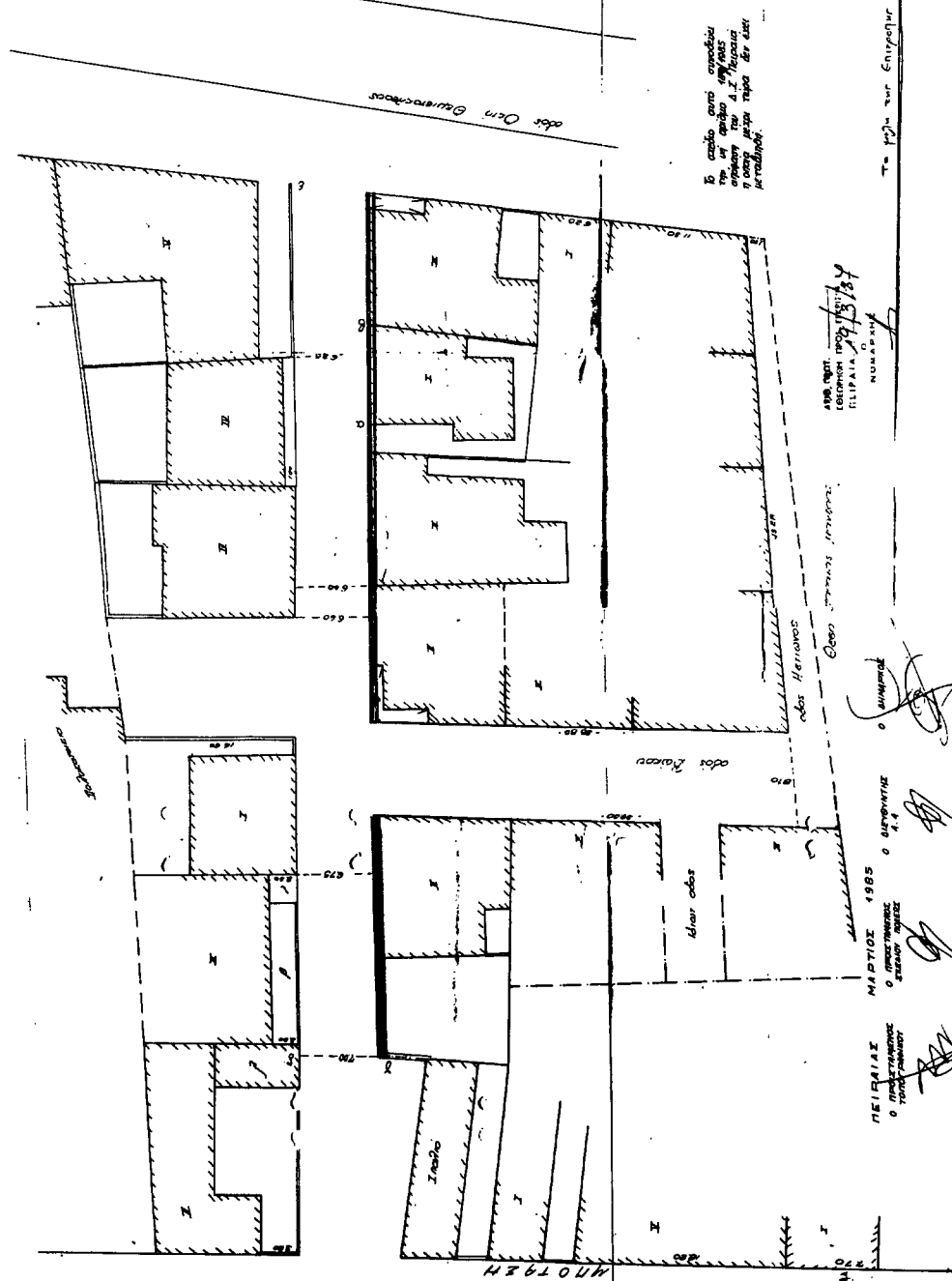
ΕΠΙΣΤΗΜΟΝΙΚΟ
ΕΓΧΕΙΡΗΜΑ
ΑΚΤΗΣ ΔΕ ΑΝΤΙΠΡΑΚΤΗ
ΕΠΙΣΤΗΜΟΝΙΚΟ
ΕΓΧΕΙΡΗΜΑ
ΑΚΤΗΣ ΔΕ ΑΝΤΙΠΡΑΚΤΗ

ΕΠΙΣΤΗΜΟΝΙΚΟ
ΕΓΧΕΙΡΗΜΑ
ΑΚΤΗΣ ΔΕ ΑΝΤΙΠΡΑΚΤΗ
ΕΠΙΣΤΗΜΟΝΙΚΟ
ΕΓΧΕΙΡΗΜΑ
ΑΚΤΗΣ ΔΕ ΑΝΤΙΠΡΑΚΤΗ

ΑΝΤΙΠΡΑΚΤΗΣ
ΕΠΙΣΤΗΜΟΝΙΚΟ
ΕΓΧΕΙΡΗΜΑ
ΑΚΤΗΣ ΔΕ ΑΝΤΙΠΡΑΚΤΗ

Οδός Ουρουβίου 1938

ΙΩΑΝΝΗΣ Γ. ΓΚΕΛΗΣ
ΑΡΧΙΤΕΚΤΟΝΟΣ
ΜΕΤΡΩΝ ΚΑΙ
ΚΑΤΑΣΤΡΟΦΩΝ



Εάν ομοίως ομοίως
επισημάνει
επισημάνει
επισημάνει
επισημάνει

ΑΡΧΙΤΕΚΤΟΝΟΣ
ΕΠΙΣΤΗΜΟΝΙΚΟ
ΕΓΧΕΙΡΗΜΑ
ΑΚΤΗΣ ΔΕ ΑΝΤΙΠΡΑΚΤΗ

ΑΡΧΙΤΕΚΤΟΝΟΣ
ΕΠΙΣΤΗΜΟΝΙΚΟ
ΕΓΧΕΙΡΗΜΑ
ΑΚΤΗΣ ΔΕ ΑΝΤΙΠΡΑΚΤΗ

ΑΡΧΙΤΕΚΤΟΝΟΣ
ΕΠΙΣΤΗΜΟΝΙΚΟ
ΕΓΧΕΙΡΗΜΑ
ΑΚΤΗΣ ΔΕ ΑΝΤΙΠΡΑΚΤΗ

ΑΡΧΙΤΕΚΤΟΝΟΣ
ΕΠΙΣΤΗΜΟΝΙΚΟ
ΕΓΧΕΙΡΗΜΑ
ΑΚΤΗΣ ΔΕ ΑΝΤΙΠΡΑΚΤΗ

ΑΡΧΙΤΕΚΤΟΝΟΣ
ΕΠΙΣΤΗΜΟΝΙΚΟ
ΕΓΧΕΙΡΗΜΑ
ΑΚΤΗΣ ΔΕ ΑΝΤΙΠΡΑΚΤΗ

ΑΡΧΙΤΕΚΤΟΝΟΣ
ΕΠΙΣΤΗΜΟΝΙΚΟ
ΕΓΧΕΙΡΗΜΑ
ΑΚΤΗΣ ΔΕ ΑΝΤΙΠΡΑΚΤΗ

Αριθ. 3463

(6)

Τροποποίηση σχεδίου πόλεως Τρικάλων.

Ο ΝΟΜΑΡΧΗΣ ΤΡΙΚΑΛΩΝ

Έχοντας υπόψη:

- 1. Τις διατάξεις του από 17.7.1923 Ν.Α. (ΦΕΚ 228Α/23) «περί σχεδίου πόλεων».
- 2. Τις διατάξεις του Ν. 3200/55 «περί διοικητικής αποκεντρώσεως όπως τροποποιήθηκε και συμπληρώθηκε με το Ν.Α. 732/70 «περί συμπληρώσεως των διατάξεων περί διοικητικής αποκεντρώσεως».
- 3. Τις διατάξεις του Α.Ν. 314/68 (ΦΕΚ 47Α/68) όπως τροποποιήθηκε και συμπληρώθηκε με το Ν.Α. 1018/1970 (ΦΕΚ 220Α/71) και αντικαταστάθηκε με το Ν. 1577/85 άρθρο 34 (ΦΕΚ 210Α/18.12.85) όπως επίσης και του αρ. 183 Π.Α. (ΦΕΚ 70Α/5.6.86)

«έγκριση τροποποιήσεων σχεδίων πόλεων και καθορισμού όρων και περιορισμών δόμησης από τους Νομάρχες».

4. Την αρ. 187/86 απόφαση του Δημοτικού Συμβουλίου Τρικάλων.

5. Τη σύμφωνη γνωμοδότηση του Συμβουλίου ΧΟΠ Ν. Τρικάλων που διατυπώθηκε στο αρ. 4/θέμα 4ο/18.3.87 πρακτικό συνεδριάσεώς του, αποφασίζουμε:

Την τροποποίηση του εγκεκριμένου σχεδίου πόλεως Τρικάλων με την έγκριση της οδού που βρίσκεται στο Ο.Τ. που περιβάλλεται από τις οδούς Λαρίσης - Αθ. Μικρού - Ζάππα και Στεφανοβικ όπως φαίνεται στο συνημμένο σχεδιάγραμμα το οποίο αποτελεί αναπόσπαστο μέρος της παρούσας.

Η απόφαση αυτή να δημοσιευθεί στην Εφημερίδα της Κυβερνήσεως.

Τρίκαλα, 22 Απριλίου 1987

Ο Νομάρχης
ΠΕΤΡΟΣ ΡΙΖΟΣ

